

*These Projections were prepared by the use of the" Component Method" which takes into consideration all the ingredients of demographic growth ( death , fertility , migration ) . This method also gives population distribution according to age group & Gender .*

*The assumptions on which these Projections were based on the trends prevailing in the Sultanate of Oman , in addition to the demographic trends in some other neighbouring countries .*

*It is worth noting that these Projections pertain to Omani population only and were based on the 2003 population census as the main source.*

*Source of Data :*

*- Directorate General of Social Statistics.*

تم إعداد هذه الإسقاطات باستخدام طريقة المكونات وهي الطريقة التي تسمح بالأخذ بعين الاعتبار ، كل مكونات النمو السكاني ( الوفيات ، الخصوبة والهجرة )، كما تعطي هذه الطريقة توزيع السكان حسب الفئات العمرية والنوع .

وقد بنيت الإقتراضات المستخدمة في هذه الإسقاطات على أساس الإتجاهات التي تم رصدها في سلطنة عمان كما تم الإستعانة بالإتجاهات الديمغرافية في بعض الدول الأخرى .

وتجدر الإشارة الى ان هذه الإسقاطات تتعلق بالسكان العمانيين فقط وبالإعتماد على تعداد السكان 2003 كاساس لهذه الإسقاطات .

مصدر البيانات :-

- المديرية العامة للإحصاءات الاجتماعية .

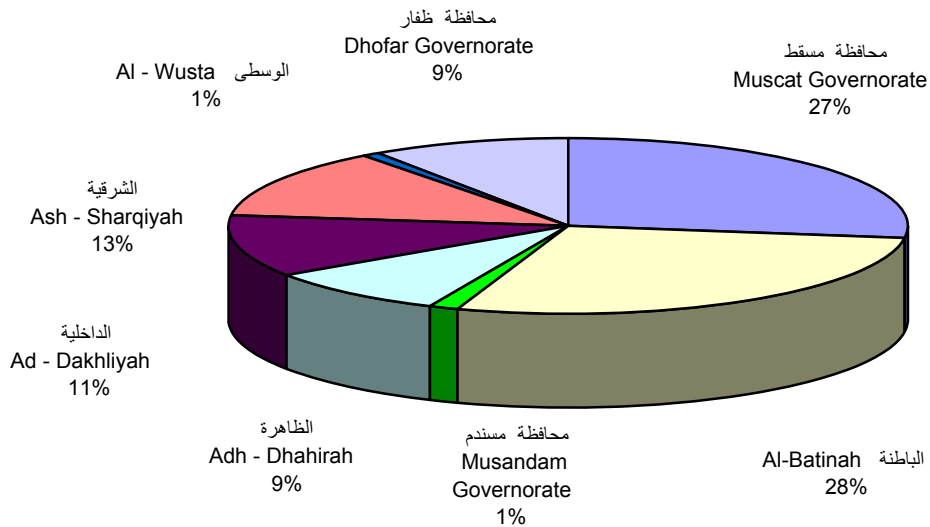
جملة السكان في السلطنة حسب الجنسية ( تقديرات منتصف العام )

Total Population in the Sultanate by Nationality ( Mid - Year Estimate )

جملة Total	وافد Expatriate	عماني Omani	السنوات Year
(000)		(000)	
1,416	314	1,102	1985
1,438	295	1,143	1986
1,424	239	1,185	1987
1,501	275	1,226	1988
1,559	285	1,274	1989
1,625	304	1,321	1990
1,757	388	1,369	1991
1,882	465	1,417	1992
2,000	535	1,465	1993
2,050	538	1,512	1994
2,131	574	1,557	1995
2,214	612	1,602	1996
2,255	613	1,642	1997
2,287	602	1,685	1998
2,325	596	1,729	1999
2,402	624	1,778	2000

البيانات الفعلية للتعداد العام للسكان والمساكن والمنشآت

Actual Results of General Census of Population Housing and Establishment  
2003



جملة السكان في السلطنة حسب الجنسية والمحافظة / المنطقة (تقديرات منتصف العام)

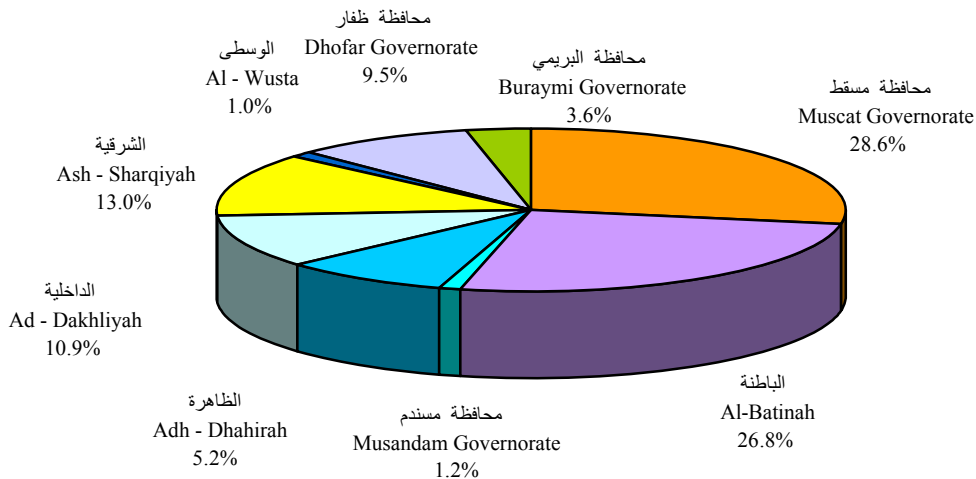
Total Population in the Sultanate by Nationality Governorate & Region ( Mid - Year Estimate )

Item	2007	2006	2005	2004	2003 <sup>(1)</sup>	2002	2001	البيان
	(000)							
<b>Total Population in the Sultanate :-</b>	<b>2,743</b>	<b>2,577</b>	<b>2,509</b>	<b>2,416</b>	<b>2,341</b>	<b>2,538</b>	<b>2,478</b>	جملة السكان في السلطنة :-
- Omani	1,923	1,884	1,843	1,803	1,782	1,870	1,826	- عماني
- Expatriate	820	693	666	613	559	668	652	- وافد
<b>Muscat Governorate</b>	<b>786</b>	<b>719</b>	<b>696</b>	<b>665</b>	<b>632</b>	<b>709</b>	<b>686</b>	محافظة مسقط
- Omani	423	412	401	390	382	388	378	- عماني
- Expatriate	363	307	295	275	250	321	308	- وافد
<b>Al - Batinah Region :-</b>	<b>736</b>	<b>704</b>	<b>688</b>	<b>667</b>	<b>654</b>	<b>700</b>	<b>686</b>	منطقة الباطنة
- Omani	604	593	581	570	564	586	573	- عماني
- Expatriate	132	111	107	97	90	114	113	- وافد
<b>Musandam Governorate</b>	<b>34</b>	<b>31</b>	<b>31</b>	<b>29</b>	<b>28</b>	<b>36</b>	<b>35</b>	محافظة مسندم
- Omani	22	21	21	20	20	28	27	- عماني
- Expatriate	12	10	10	9	8	8	8	- وافد
<b>Adh - Dhahirah Region :-</b>	<b>148</b>	<b>142</b>	<b>224</b>	<b>214</b>	<b>207</b>	<b>226</b>	<b>222</b>	منطقة الظاهرة
- Omani	118	116	153	149	148	169	166	- عماني
- Expatriate	30	26	71	65	59	57	56	- وافد
<b>Ad - Dakhliyah Region :-</b>	<b>299</b>	<b>287</b>	<b>281</b>	<b>273</b>	<b>267</b>	<b>285</b>	<b>280</b>	المنطقة الداخلية
- Omani	252	247	242	238	235	248	243	- عماني
- Expatriate	47	40	39	35	32	37	37	- وافد
<b>Ash - Sharqiyah Region :-</b>	<b>355</b>	<b>338</b>	<b>331</b>	<b>320</b>	<b>313</b>	<b>322</b>	<b>316</b>	المنطقة الشرقية
- Omani	282	276	271	266	264	274	268	- عماني
- Expatriate	74	62	60	54	49	48	48	- وافد
<b>Al - Wusta Region :-</b>	<b>27</b>	<b>26</b>	<b>25</b>	<b>24</b>	<b>23</b>	<b>21</b>	<b>21</b>	المنطقة الوسطى
- Omani	18	18	17	17	17	17	17	- عماني
- Expatriate	9	8	8	7	6	4	4	- وافد
<b>Dhofar Governorate :-</b>	<b>260</b>	<b>241</b>	<b>235</b>	<b>224</b>	<b>216</b>	<b>238</b>	<b>232</b>	محافظة ظفار
- Omani	164	160	157	153	151	159	155	- عماني
- Expatriate	96	81	78	71	65	79	77	- وافد
<b>Al Buraymi Governorate :-</b>	<b>98</b>	<b>88</b>	<b>-</b>	<b>-</b>	<b>-</b>	<b>-</b>	<b>-</b>	محافظة البريمي
- Omani	41	40	-	-	-	-	-	- عماني
- Expatriate	57	48	-	-	-	-	-	- وافد

1. Actual Results of General Census of Population, Housing and Establishment.

1. البيانات الفعلية لتعداد العام للسكان والمساكن والمنشآت

التوزيع النسبي للسكان حسب المحافظة والمنطقة (تقديرات منتصف العام)  
Percentage Distribution of Population by Governorate & Region ( Mid - Year Estimate)  
2007



جملة السكان في السلطنة حسب الجنسية والمحافظه/المنطقة والولاية ( تقديرات منتصف العام )

Total Population in the Sultanate by Nationality , Governorate &amp; Region Wilayat ( Mid - Year Estimate )

Governorate / Region	Year						المحافظة/ المنطقة
	2007		2006		2005		
	وافد Expatriate	عماني Omani	وافد Expatriate	عماني Omani	وافد Expatriate	عماني Omani	
<b>Muscat Governorate :-</b>	<b>362,925</b>	<b>422,590</b>	<b>307,045</b>	<b>411,872</b>	<b>294,654</b>	<b>400,778</b>	<b>محافظة مسقط :-</b>
Mutrah	140,585	62,574	118,939	60,987	114,139	59,344	مطرح
Bawshar	115,385	78,393	97,619	76,404	93,679	74,346	بوشر
As Seeb	88,285	179,974	74,691	175,409	71,678	170,685	السيب
Al Amrat	8,100	39,365	6,853	38,367	6,576	37,333	العامرات
Muscat	6,029	22,958	5,101	22,376	4,895	21,773	مسقط
Qurayyat	4,541	39,326	3,842	38,329	3,687	37,297	قريات
<b>Al - Batinah Region :-</b>	<b>132,026</b>	<b>603,643</b>	<b>111,435</b>	<b>592,649</b>	<b>107,122</b>	<b>581,050</b>	<b>منطقة الباطنة :-</b>
Sohar	30,260	89,723	25,540	88,089	24,552	86,365	صحار
Al Rustaq	9,755	72,343	8,233	71,026	7,915	69,636	الrustaq
Shinas	7,799	43,666	6,582	42,871	6,328	42,032	شناص
Liwa	4,113	24,599	3,472	24,151	3,337	23,678	لوى
Saham	14,336	80,572	12,100	79,105	11,632	77,556	صحم
Al khaburah	7,119	44,757	6,008	43,942	5,776	43,082	الخابورة
As Suwayq	21,903	92,343	18,488	90,661	17,771	88,887	السويق
Nakhhal	1,735	16,258	1,465	15,962	1,408	15,649	نخل
Wadi Al maawil	1,294	11,170	1,092	10,967	1,050	10,752	وادي المعاول
Al Awabi	874	10,566	738	10,372	709	10,170	العوابي
Al Musanah	11,490	52,305	9,698	51,352	9,323	50,347	المصنعة
Barka	21,348	65,341	18,019	64,151	17,321	62,896	بركاء
<b>Musandam Governorate :-</b>	<b>11,979</b>	<b>21,881</b>	<b>10,106</b>	<b>21,413</b>	<b>9,720</b>	<b>20,917</b>	<b>محافظة مسندم :-</b>
Khasab	6,851	14,129	5,780	13,827	5,559	13,507	خصب
Bukha	1,328	2,091	1,121	2,046	1,078	1,999	بخا
Daba	2,750	3,988	2,320	3,902	2,231	3,812	دبا
Madha	1,050	1,673	885	1,638	852	1,599	مدحا
<b>Adh - Dhahirah Region :-</b>	<b>30,237</b>	<b>118,283</b>	<b>25,546</b>	<b>115,888</b>	<b>70,662</b>	<b>152,811</b>	<b>منطقة الظاهرة :-</b>
Al Buraymi	—	—	—	—	41,102	34,615	البريمي
Ibri	23,763	87,694	20,077	85,919	19,285	84,055	عبري
Mahdah	—	—	—	—	5,022	4,821	محضة
Yanqul	2,730	15,539	2,306	15,224	2,215	14,894	ينقل
Dank	3,744	15,050	3,163	14,745	3,038	14,426	ضنك

Governorate / Region	السنة						المحافظة/ المنطقة
	2007		2006		2005		
	وافد Expatriate	عماني Omani	وافد Expatriate	عماني Omani	وافد Expatriate	عماني Omani	
<b>Ad - Dakhliyah Region :-</b>	<b>47,465</b>	<b>251,661</b>	<b>40,034</b>	<b>247,020</b>	<b>38,505</b>	<b>242,182</b>	<b>-: المنطقة الداخلية :-</b>
Nizwa	16,654	61,623	14,047	60,487	13,511	59,302	نزوى
Samail	6,098	43,284	5,142	42,486	4,946	41,653	سمائل
Bahla	7,535	49,436	6,356	48,524	6,113	47,574	بهلاء
Adam	5,686	13,967	4,796	13,709	4,613	13,441	ادم
Al Hamra	1,507	17,335	1,271	17,016	1,223	16,682	الحمراء
Manah	2,036	11,981	1,718	11,760	1,651	11,530	منح
Izki	4,840	34,145	4,082	33,515	3,926	32,859	ازكي
BidBid	3,109	19,890	2,622	19,523	2,522	19,141	بديد
<b>Ash - Sharqiyah Region :-</b>	<b>73,766</b>	<b>281,616</b>	<b>62,213</b>	<b>276,432</b>	<b>59,837</b>	<b>271,023</b>	<b>-: المنطقة الشرقية :-</b>
Sur	26,334	52,360	22,209	51,396	21,369	50,449	صور
Ibra	7,708	20,572	6,501	20,193	6,255	19,821	ابراء
Bidiyah	3,405	16,639	2,872	16,333	2,763	16,032	بديّة
Al Qabil	2,124	12,939	1,791	12,701	1,723	12,467	القابل
Al Mudaybi	9,960	55,670	8,400	54,645	8,059	53,324	المضيبي
Dima wa at Taiyyin	1,853	17,024	1,563	16,710	1,504	16,402	دماء والطائين
Al Kamil wa al Wafi	4,957	17,957	4,181	17,626	4,022	17,301	الكامل والوافي
Jaalan bani bu Ali	9,291	48,173	7,835	47,286	7,540	46,415	جعلان بني بو علي
Jaalan bani bu Hasan	3,917	24,873	3,304	24,415	3,179	23,965	جعلان بني بو حسن
Wadi bani Khalid	766	7,973	646	7,827	622	7,682	وادي بني خالد
Masirah	3,451	7,436	2,911	7,300	2,801	7,165	مصيرة
<b>Al - Wusta Region :-</b>	<b>9,458</b>	<b>17,880</b>	<b>7,952</b>	<b>17,547</b>	<b>7,666</b>	<b>17,201</b>	<b>-: المنطقة الوسطى :-</b>
Hayma	2,129	1,940	1,789	1,903	1,720	1,833	هيما
Muhut	1,719	9,092	1,446	8,923	1,413	8,897	محوث
Ad Duqm	1,296	3,637	1,090	3,570	1,048	3,437	الدقم
Al Jazer	4,314	3,211	3,627	3,151	3,485	3,034	الجازر
<b>Dhofar Governorate :-</b>	<b>96,113</b>	<b>164,002</b>	<b>81,136</b>	<b>160,445</b>	<b>77,987</b>	<b>156,722</b>	<b>-: محافظة ظفار :-</b>
Salalah	77,661	108,119	65,559	105,774	63,612	107,462	صلالة
Thumrayt	4,899	5,559	4,135	5,439	3,975	5,312	ثمريرت
Taqah	2,879	16,851	2,431	16,486	2,336	16,103	طاقه
Mirbat	3,017	14,066	2,546	13,760	2,448	13,441	مرباط
Sadh	1,770	4,635	1,494	4,534	1,436	4,429	سددح
Rakhyut	869	4,237	734	4,145	705	4,049	رخيوت
Dalkut	538	2,812	454	2,751	437	2,687	ضلكوت
Muqshin	260	383	220	375	211	366	مقشن
Shalim wa juzur al Hallnivat	3,484	3,006	2,941	2,941	2,827	2,873	شليم وجزر الحلايبات
Al Mazuynah	736	4,334	622	4,240	-	-	المزيونة
<b>Al Buraymi Governorate :-</b>	<b>56,833</b>	<b>41,141</b>	<b>48,019</b>	<b>40,310</b>	<b>=</b>	<b>=</b>	<b>-: محافظة البريمي :-</b>
Al Buraymi	48,739	35,828	41,180	35,104	-	-	البريمي
Mahdah	6,188	5,028	5,228	4,927	-	-	محضة
As Sunaynah	1,906	285	1,611	279	-	-	السنينة
<b>Sultanate Total</b>	<b>820,802</b>	<b>1,922,697</b>	<b>693,486</b>	<b>1,883,576</b>	<b>666,153</b>	<b>1,842,684</b>	<b>اجمالي السلطنة</b>

Total			الإجمالي			Omani			عماني			فئات السن Age Group
%	الجملة Total	إناث Female	ذكور Male	%	الجملة Total	إناث Female	ذكور Male	%	الجملة Total	إناث Female	ذكور Male	
9.5	<b>259,945</b>	125,794	134,151	11.6	<b>222,606</b>	110,314	112,292					4 - 0
9.3	<b>254,440</b>	122,195	132,245	11.6	<b>222,190</b>	109,130	113,060					9 - 5
10.1	<b>275,869</b>	132,828	143,042	13.1	<b>251,008</b>	123,189	127,819					14 - 10
10.7	<b>293,938</b>	142,950	150,988	14.5	<b>277,963</b>	136,620	141,343					19 - 15
11.3	<b>309,246</b>	142,495	166,750	13.2	<b>254,757</b>	125,139	129,618					24 - 20
12.2	<b>334,966</b>	130,286	204,681	10.8	<b>206,942</b>	103,709	103,233					29 - 25
10.5	<b>287,722</b>	96,840	190,882	7.2	<b>138,159</b>	69,130	69,029					34 - 30
8.0	<b>218,460</b>	65,313	153,147	4.6	<b>88,447</b>	43,397	45,050					39 - 35
6.5	<b>178,056</b>	50,782	127,274	3.6	<b>70,158</b>	36,328	33,830					44 - 40
4.4	<b>120,405</b>	33,687	86,718	2.5	<b>48,701</b>	26,033	22,668					49 - 45
3.0	<b>81,706</b>	25,243	56,463	2.1	<b>40,625</b>	21,159	19,466					54 - 50
1.7	<b>46,244</b>	16,734	29,510	1.6	<b>30,481</b>	14,733	15,748					59 - 55
1.3	<b>35,975</b>	14,728	21,247	1.5	<b>29,234</b>	13,495	15,739					64 - 60
0.7	<b>18,316</b>	7,754	10,563	0.8	<b>15,906</b>	7,041	8,865					69 - 65
0.5	<b>15,083</b>	7,114	7,968	0.7	<b>13,676</b>	6,637	7,039					74 - 70
0.2	<b>5,592</b>	2,722	2,870	0.3	<b>4,962</b>	2,468	2,494					79 - 75
0.3	<b>7,537</b>	3,916	3,621	0.4	<b>6,882</b>	3,686	3,196					80+
100.0	<b>2,743,499</b>	1,121,380	1,622,119	100.0	<b>1,922,697</b>	952,208	970,489					Total الجملة
—	<b>100.0</b>	40.9	59.1	—	<b>100.0</b>	49.5	50.5					%

4 - 2

جملة السكان حسب فئات السن و المحافظة والمنطقة ( تقديرات منتصف العام)

Total Population by Age Group , Governorate &amp; Region ( Mid - Year Estimate)

2007

المجموع Total	ظفار Dhofar	الوسطى Al - Wusta	الشرقية Ash - Sharqiyah	الداخلية Ad - Dakhliyah	الظاهرة <sup>(1)</sup> Adh - Dhahirah	مسندم Musandam	الباطنة Al - Batinah	مسقط Muscat	فئات السن Age Group
259,945	23,036	2,394	38,554	34,161	23,561	2,740	74,449	61,052	4 - 0
254,440	21,362	2,464	37,279	32,580	22,644	2,656	78,630	56,824	9 - 5
275,869	22,138	2,660	39,871	36,056	23,779	2,987	89,401	58,978	14 - 10
293,937	25,351	2,424	41,241	37,225	25,377	3,445	94,129	64,746	19 - 15
309,246	29,833	2,511	38,251	32,475	29,802	3,861	84,351	88,162	24 - 20
334,965	32,716	3,129	40,559	34,992	31,931	4,652	80,999	105,987	29 - 25
287,722	28,215	3,201	32,837	26,301	26,461	3,880	65,136	101,690	34 - 30
218,460	23,202	2,613	24,931	18,486	19,720	2,731	48,167	78,611	39 - 35
178,055	20,323	2,146	19,967	14,986	14,979	2,157	39,226	64,271	44 - 40
120,405	13,540	1,458	13,354	9,864	10,159	1,545	26,230	44,255	49 - 45
81,705	8,918	954	9,807	7,337	6,811	1,146	18,385	28,346	54 - 50
46,245	4,738	446	5,710	4,822	4,039	704	11,419	14,367	59 - 55
35,976	3,111	442	5,283	4,121	3,194	587	10,498	8,740	64 - 60
18,317	1,463	187	2,887	2,118	1,576	330	5,689	4,067	69 - 65
15,082	1,138	169	2,484	1,915	1,308	259	4,827	2,981	74 - 70
5,592	425	61	938	685	488	89	1,742	1,164	79 - 75
7,537	605	80	1,430	1,002	666	89	2,392	1,273	80+
<b>2,743,499</b>	<b>260,114</b>	<b>27,337</b>	<b>355,383</b>	<b>299,126</b>	<b>246,495</b>	<b>33,859</b>	<b>735,670</b>	<b>785,516</b>	<b>Total الجملة</b>
100.0	9.5	1.0	13.0	10.9	9.0	1.2	26.8	28.6	%

1- The date for Al Buraymi Governorate was merged with Al Dhahirah since the data for Al Buraymi is not available by age groups .

1- تم دمج بيانات محافظة البريمي مع الظاهرة حيث لا تتوفر بيانات لمحافظة البريمي حسب الفئة العمرية .

المجموع Total	ظفار Dhofar	الوسطى Al - Wusta	الشرقية Ash - Sharqiyah	الداخلية Ad - Dakhliyah	الظاهرة (1) Adh - Dhahirah	مسندم Musandam	الباطنة Al - Batinah	مسقط Muscat	فئات السن Age Group
<b>Male Population :-</b>									<b>السكان الذكور:-</b>
134,151	12,056	1,226	19,663	17,351	12,164	1,418	37,952	32,322	4 - 0
132,245	11,048	1,240	19,181	16,628	11,923	1,492	40,135	30,598	9 - 5
143,042	11,571	1,382	20,390	18,423	12,532	1,542	45,820	31,381	14 - 10
150,988	13,179	1,277	21,084	18,868	12,885	1,899	47,454	34,343	19 - 15
166,750	17,015	1,647	19,910	16,728	15,757	2,332	43,613	49,748	24 - 20
204,681	20,751	2,418	23,774	19,673	20,431	3,137	46,499	67,998	29 - 25
190,882	20,028	2,535	21,251	16,237	18,607	2,857	40,941	68,425	34 - 30
153,147	17,166	2,156	17,083	12,097	14,736	2,079	32,099	55,730	39 - 35
127,274	15,474	1,770	13,697	9,821	11,267	1,659	25,994	47,593	44 - 40
86,718	10,615	1,244	8,945	6,167	7,551	1,133	17,011	34,052	49 - 45
56,463	6,812	731	6,128	4,379	4,845	791	11,357	21,419	54 - 50
29,510	3,309	307	3,281	2,721	2,515	443	6,722	10,213	59 - 55
21,247	1,919	273	3,062	2,287	1,873	370	5,985	5,479	64 - 60
10,563	824	110	1,670	1,138	911	197	3,366	2,346	69 - 65
7,968	581	97	1,330	982	704	158	2,624	1,491	74 - 70
2,870	222	25	483	338	268	45	928	561	79 - 75
3,621	289	42	690	440	356	56	1,171	577	80+
<b>1,622,119</b>	<b>162,859</b>	<b>18,481</b>	<b>201,622</b>	<b>164,277</b>	<b>149,326</b>	<b>21,608</b>	<b>409,670</b>	<b>494,277</b>	<b>Total الجملة</b>
100.0	10.0	1.1	12.4	10.1	9.2	1.3	25.3	30.5	%

**Female Population :-****السكان الإناث :-**

125,794	10,980	1,168	18,891	16,810	11,397	1,322	36,497	28,730	4 - 0
122,195	10,315	1,224	18,098	15,952	10,721	1,164	38,495	26,227	9 - 5
132,828	10,567	1,278	19,481	17,633	11,247	1,445	43,581	27,596	14 - 10
142,950	12,172	1,147	20,157	18,358	12,493	1,546	46,675	30,402	19 - 15
142,495	12,817	864	18,341	15,747	14,045	1,529	40,738	38,414	24 - 20
130,286	11,965	711	16,785	15,318	11,500	1,515	34,501	37,990	29 - 25
96,840	8,187	666	11,586	10,064	7,853	1,023	24,195	33,265	34 - 30
65,313	6,036	456	7,848	6,389	4,983	652	16,068	22,881	39 - 35
50,782	4,849	376	6,270	5,166	3,713	498	13,232	16,678	44 - 40
33,687	2,925	214	4,409	3,697	2,608	411	9,219	10,203	49 - 45
25,243	2,106	224	3,679	2,958	1,966	356	7,028	6,927	54 - 50
16,734	1,429	139	2,429	2,101	1,524	261	4,697	4,154	59 - 55
14,728	1,191	169	2,221	1,834	1,321	217	4,513	3,261	64 - 60
7,754	639	76	1,217	980	665	132	2,323	1,721	69 - 65
7,114	557	72	1,153	933	604	101	2,203	1,490	74 - 70
2,722	203	36	455	347	220	44	815	603	79 - 75
3,916	316	38	739	563	309	34	1,221	696	80+
<b>1,121,380</b>	<b>97,255</b>	<b>8,856</b>	<b>153,761</b>	<b>134,849</b>	<b>97,169</b>	<b>12,251</b>	<b>326,001</b>	<b>291,239</b>	<b>Total الجملة</b>
100.0	8.7	0.8	13.7	12.0	8.7	1.1	29.1	26.0	%

1- The date for Al Buraymi Governorate was merged with Al Dhahirah since the data for Al Buraymi is not available by age groups .

1- تم دمج بيانات محافظة البريمي مع الظاهرة حيث لا تتوفر بيانات لمحافظة البريمي حسب الفئة العمرية .

6 - 2

السكان العمانيون حسب فئات السن والمحافظة و المنطقة ( تقديرات منتصف العام )  
Omani Population by Age Group , Governorate & Region (Mid - Year Estimate)  
2007

المجموع Total	ظفار Dhofar	الوسطى Al - Wusta	الشرقية Ash - Sharqiyah	الداخلية Ad - Dakhliyah	الظاهرة <sup>(1)</sup> Adh - Dhahirah	مسندم Musandam	الباطنة Al - Batinah	مسقط Muscat	فئات السن Age Group
222,606	18,778	2,204	36,014	32,569	18,044	2,213	68,847	43,938	4 - 0
222,190	17,674	2,316	35,338	31,413	18,278	2,242	74,330	40,599	9 - 5
251,008	19,321	2,567	38,716	35,336	20,491	2,709	86,509	45,360	14 - 10
277,963	23,651	2,365	40,506	36,669	22,859	3,215	92,081	56,617	19 - 15
254,757	23,758	1,974	32,910	28,887	22,635	2,800	75,490	66,302	24 - 20
206,942	18,881	1,547	27,455	26,157	17,576	2,507	59,600	53,218	29 - 25
138,159	11,343	1,186	18,112	16,711	11,004	1,506	39,591	38,705	34 - 30
88,447	7,907	864	12,326	10,478	6,835	959	25,256	23,821	39 - 35
70,158	6,719	703	9,659	8,560	5,405	748	20,835	17,529	44 - 40
48,701	4,433	494	7,050	6,021	4,092	691	15,201	10,719	49 - 45
40,625	3,317	456	6,446	5,324	3,455	641	12,555	8,432	54 - 50
30,481	2,682	308	4,629	4,106	2,740	524	9,549	5,944	59 - 55
29,234	2,307	414	4,912	3,856	2,502	478	9,670	5,094	64 - 60
15,906	1,242	178	2,788	2,049	1,369	271	5,430	2,580	69 - 65
13,676	1,031	164	2,434	1,871	1,153	225	4,678	2,119	74 - 70
4,962	378	60	920	668	428	81	1,689	738	79 - 75
6,882	577	79	1,403	986	560	72	2,332	874	80+
<b>1,922,697</b>	<b>164,001</b>	<b>17,880</b>	<b>281,617</b>	<b>251,661</b>	<b>159,425</b>	<b>21,880</b>	<b>603,644</b>	<b>422,590</b>	<b>الجملة Total</b>
100.0	8.5	1.0	14.6	13.1	8.3	1.1	31.4	22.0	%

1- The date for Al Buraymi Governorate was merged with Al Dhahirah since the data for Al Buraymi is not available by age groups .

1- تم دمج بيانات محافظة البريمي مع الظاهرة حيث لا تتوفر بيانات لمحافظة البريمي حسب الفئة العمرية .

## Omani Population Male &amp; Female by Age Group , Governorate &amp; Region (Mid - Year Estimate)

2007

المجموع	ظفار	الوسطى	الشرقية	الداخلية	الظاهرة (1)	مسندم	الباطنة	مسقط	فئات السن
Total	Dhofar	Al - Wusta	Ash - Sharqiyah	Ad - Dakhliyah	Adh - Dhahirah	Musandam	Al - Batinah	Muscat	Age Group
<b>Omani Male Population :-</b>									
112,292	9,594	1,121	18,158	16,437	8,995	1,103	34,697	22,186	4 - 0
113,060	8,900	1,155	18,053	15,953	9,334	1,224	37,611	20,831	9 - 5
127,819	9,801	1,330	19,663	17,996	10,556	1,365	43,955	23,153	14 - 10
141,343	12,135	1,243	20,640	18,577	11,399	1,748	46,118	29,483	19 - 15
129,618	12,640	1,179	16,086	14,296	10,822	1,548	37,477	35,569	24 - 20
103,233	9,703	919	12,715	12,259	8,887	1,359	29,058	28,333	29 - 25
69,029	6,086	612	8,568	7,981	5,688	782	19,532	19,779	34 - 30
45,050	4,126	472	6,029	4,919	3,530	522	12,296	13,156	39 - 35
33,830	3,360	366	4,313	3,893	2,657	371	9,519	9,349	44 - 40
22,668	2,198	294	3,067	2,542	1,952	346	6,794	5,474	49 - 45
19,466	1,546	236	2,941	2,459	1,752	328	5,841	4,363	54 - 50
15,748	1,376	171	2,256	2,048	1,380	285	4,969	3,263	59 - 55
15,739	1,190	247	2,732	2,058	1,316	288	5,240	2,668	64 - 60
8,865	642	104	1,604	1,087	750	158	3,154	1,366	69 - 65
7,039	496	93	1,294	952	596	134	2,517	957	74 - 70
2,494	186	25	472	327	227	39	890	328	79 - 75
3,196	268	42	672	425	268	45	1,128	348	80+
<b>970,489</b>	<b>84,247</b>	<b>9,610</b>	<b>139,262</b>	<b>124,211</b>	<b>80,111</b>	<b>11,644</b>	<b>300,798</b>	<b>220,607</b>	<b>Total الجملة</b>
100.0	8.7	1.0	14.3	12.8	8.3	1.2	31.0	22.7	%

السكان العمانيون الذكور :-

<b>Omani Female Population :-</b>									
110,314	9,184	1,082	17,855	16,132	9,049	1,110	34,149	21,752	4 - 0
109,130	8,775	1,161	17,285	15,460	8,944	1,018	36,719	19,768	9 - 5
123,189	9,521	1,237	19,052	17,340	9,935	1,344	42,554	22,207	14 - 10
136,620	11,516	1,122	19,866	18,092	11,460	1,466	45,963	27,134	19 - 15
125,139	11,118	795	16,824	14,592	11,813	1,252	38,012	30,734	24 - 20
103,709	9,179	628	14,740	13,899	8,689	1,148	30,542	24,885	29 - 25
69,130	5,257	574	9,544	8,730	5,316	724	20,059	18,926	34 - 30
43,397	3,781	393	6,298	5,558	3,305	437	12,960	10,666	39 - 35
36,328	3,359	336	5,346	4,666	2,748	377	11,316	8,180	44 - 40
26,033	2,235	200	3,983	3,479	2,139	344	8,407	5,246	49 - 45
21,159	1,771	220	3,505	2,865	1,703	313	6,713	4,069	54 - 50
14,733	1,307	137	2,373	2,058	1,360	239	4,580	2,680	59 - 55
13,495	1,116	167	2,181	1,798	1,186	190	4,430	2,427	64 - 60
7,041	600	74	1,185	962	619	113	2,276	1,214	69 - 65
6,637	535	72	1,140	919	557	91	2,162	1,162	74 - 70
2,468	192	35	448	341	200	42	800	410	79 - 75
3,686	308	37	731	560	292	28	1,204	526	80+
<b>952,208</b>	<b>79,754</b>	<b>8,270</b>	<b>142,355</b>	<b>127,450</b>	<b>79,314</b>	<b>10,236</b>	<b>302,846</b>	<b>201,984</b>	<b>Total الجملة</b>
100.0	8.4	0.9	14.9	13.4	8.3	1.1	31.8	21.2	%

السكان العمانيون الإناث :-

1- The date for Al Buraymi Governorate was merged with Al Dhahirah since the data for Al Buraymi is not available by age groups .

1- تم دمج بيانات محافظة البريمي مع الظاهرة حيث لا تتوفر بيانات لمحافظة البريمي حسب الفئة العمرية .

المجموع Total	ظفار Dhofar	الوسطى Al - Wusta	الشرقية Ash - Sharqiyah	الداخلية Ad - Dakhliyah	الظاهرة <sup>(1)</sup> Adh - Dhahirah	مسندم Musandam	الباطنة Al - Batinah	مسقط Muscat	فئات السن Age Group
37,339	4,258	190	2,540	1,592	5,517	527	5,602	17,114	4 - 0
32,250	3,688	148	1,942	1,167	4,366	414	4,300	16,226	9 - 5
24,861	2,817	93	1,156	720	3,288	278	2,892	13,618	14 - 10
15,975	1,699	59	735	557	2,519	230	2,047	8,129	19 - 15
54,489	6,074	537	5,340	3,588	7,167	1,061	8,861	21,860	24 - 20
128,024	13,835	1,582	13,104	8,834	14,355	2,146	21,399	52,769	29 - 25
149,563	16,872	2,015	14,725	9,590	15,457	2,375	25,545	62,985	34 - 30
130,013	15,295	1,748	12,605	8,008	12,885	1,772	22,911	54,789	39 - 35
107,898	13,604	1,443	10,308	6,426	9,574	1,409	18,391	46,742	44 - 40
71,704	9,106	964	6,304	3,843	6,067	854	11,029	33,536	49 - 45
41,081	5,602	498	3,361	2,013	3,357	506	5,830	19,914	54 - 50
15,763	2,056	138	1,081	716	1,299	180	1,870	8,424	59 - 55
6,741	804	28	371	265	692	109	828	3,646	64 - 60
2,410	221	9	99	69	207	59	259	1,487	69 - 65
1,407	107	5	50	44	155	34	149	862	74 - 70
630	47	1	18	17	61	9	53	425	79 - 75
655	29	1	27	17	106	17	60	399	80+
<b>820,802</b>	<b>96,113</b>	<b>9,458</b>	<b>73,766</b>	<b>47,465</b>	<b>87,070</b>	<b>11,979</b>	<b>132,026</b>	<b>362,925</b>	<b>الجملة Total</b>
100.0	11.7	1.2	9.0	5.8	10.6	1.5	16.1	44.2	%

1- The date for Al Buraymi Governorate was merged with Al Dhahirah since the data for Al Buraymi is not available by age groups .

1- تم دمج بيانات محافظة البريمي مع الظاهرة حيث لا تتوفر بيانات لمحافظة البريمي حسب الفئة العمرية .

Expatriates Population Male & Female by Age Group , Governorate & Region (Mid - Year Estimate)  
2007

المجموع Total	ظفار Dhofar	الوسطى Al - Wusta	الشرقية Ash - Sharqiyah	الداخلية Ad - Dakhliyah	الظاهرة (1) Adh - Dhahirah	مسندم Musandam	الباطنة Al - Batinah	مسقط Muscat	فئات السن Age Group
<b>Expatriates Male Population :-</b>									
21,859	2,463	104	1,505	914	3,169	315	3,254	10,136	4 - 0
19,185	2,148	85	1,129	675	2,589	269	2,524	9,766	9 - 5
15,223	1,770	52	727	427	1,976	177	1,865	8,228	14 - 10
9,645	1,043	35	444	291	1,486	150	1,336	4,860	19 - 15
37,132	4,375	468	3,823	2,433	4,935	784	6,136	14,179	24 - 20
101,448	11,048	1,498	11,059	7,414	11,545	1,778	17,440	39,665	29 - 25
121,853	13,942	1,924	12,683	8,255	12,920	2,075	21,409	48,645	34 - 30
108,097	13,040	1,685	11,055	7,177	11,206	1,557	19,803	42,574	39 - 35
93,444	12,114	1,404	9,384	5,927	8,609	1,288	16,474	38,244	44 - 40
64,050	8,417	950	5,878	3,624	5,598	787	10,217	28,578	49 - 45
36,997	5,266	495	3,186	1,920	3,093	463	5,516	17,056	54 - 50
13,762	1,933	136	1,024	673	1,135	158	1,753	6,950	59 - 55
5,508	729	25	330	229	556	82	744	2,812	64 - 60
1,698	182	6	66	51	161	40	212	980	69 - 65
929	85	5	36	30	107	24	107	534	74 - 70
376	36	—	11	11	41	6	38	232	79 - 75
425	21	—	19	14	89	11	43	229	80+
<b>651,630</b>	<b>78,611</b>	<b>8,872</b>	<b>62,360</b>	<b>40,066</b>	<b>69,215</b>	<b>9,964</b>	<b>108,872</b>	<b>273,670</b>	<b>الجملة Total</b>
100.0	12.1	1.4	9.6	6.1	10.6	1.5	16.7	42.0	%

السكان الوافدين الذكور :-

## Expatriate Female Population :-

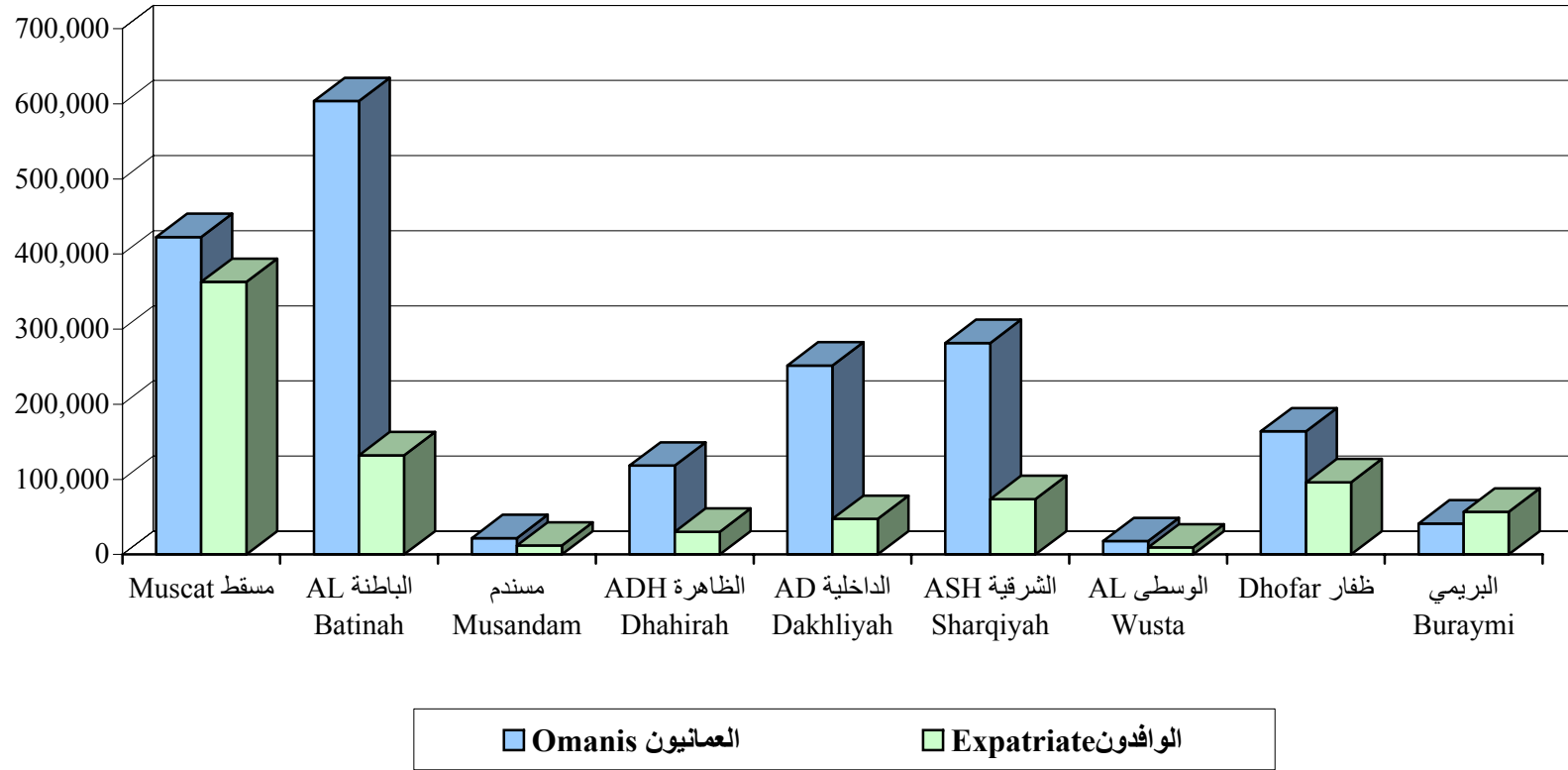
السكان الوافدين الإناث :-

15,480	1,795	85	1,035	678	2,348	213	2,348	6,978	4 - 0
13,065	1,540	62	813	492	1,777	146	1,776	6,459	9 - 5
9,639	1,047	40	429	293	1,312	101	1,027	5,389	14 - 10
6,330	656	24	291	266	1,033	80	712	3,268	19 - 15
17,356	1,699	69	1,517	1,155	2,232	277	2,725	7,680	24 - 20
26,577	2,787	83	2,045	1,420	2,811	367	3,959	13,105	29 - 25
27,710	2,930	91	2,043	1,334	2,537	299	4,136	14,340	34 - 30
21,916	2,255	64	1,550	831	1,679	215	3,108	12,215	39 - 35
14,454	1,490	39	924	499	965	121	1,917	8,498	44 - 40
7,654	690	14	426	218	469	67	812	4,957	49 - 45
4,084	335	3	174	92	263	43	314	2,858	54 - 50
2,001	122	2	57	43	164	22	117	1,474	59 - 55
1,233	75	2	40	36	135	27	83	834	64 - 60
713	39	2	32	18	46	20	47	507	69 - 65
477	22	—	14	14	47	10	42	328	74 - 70
254	10	1	7	6	20	2	15	193	79 - 75
230	8	1	8	2	17	6	17	170	80+
<b>169,172</b>	<b>17,502</b>	<b>586</b>	<b>11,406</b>	<b>7,399</b>	<b>17,855</b>	<b>2,015</b>	<b>23,155</b>	<b>89,255</b>	<b>الجملة Total</b>
100.0	10.3	0.3	6.7	4.4	10.6	1.2	13.7	52.8	%

1- The date for Al Buraymi Governorate was merged with Al Dhahirah since the data for Al Buraymi is not available by age groups .

1- تم دمج بيانات محافظة البريمي مع الظاهرة حيث لا تتوفر بيانات لمحافظة البريمي حسب الفئة العمرية .

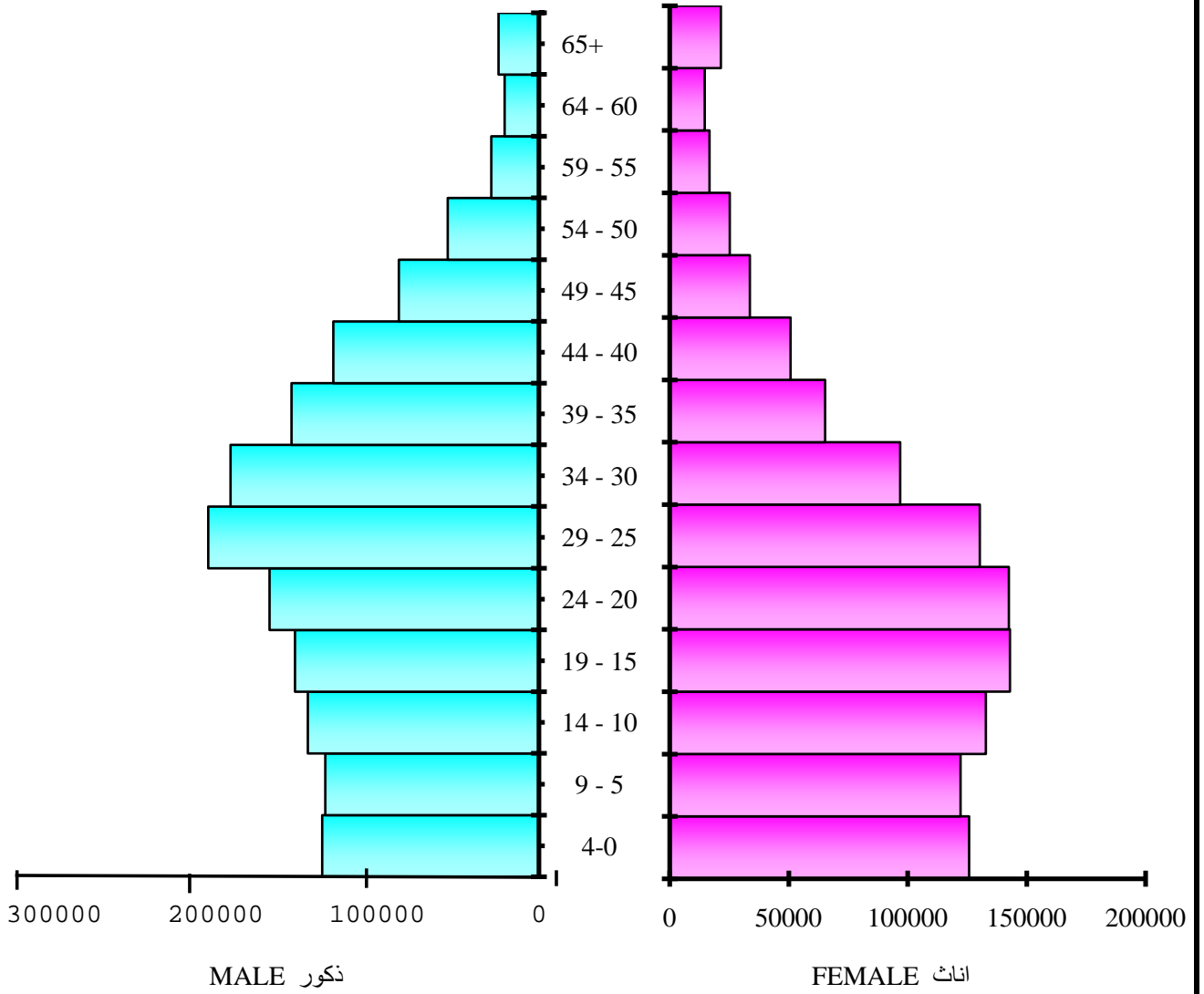
السكان ( عماني ، وافد ) حسب المحافظة والمنطقة  
 Population ( Omani & Expatriate) by Governorate & Region  
 2007



الهـرم السـكاني لـجملة السكان ( عمانـي ، وافـد )

Age Pyramid for Total Population ( Omani and Expatriates )

2007



الهـرم السـكاني للـعمانيـين

Age Pyramid for Omani Population

2007

